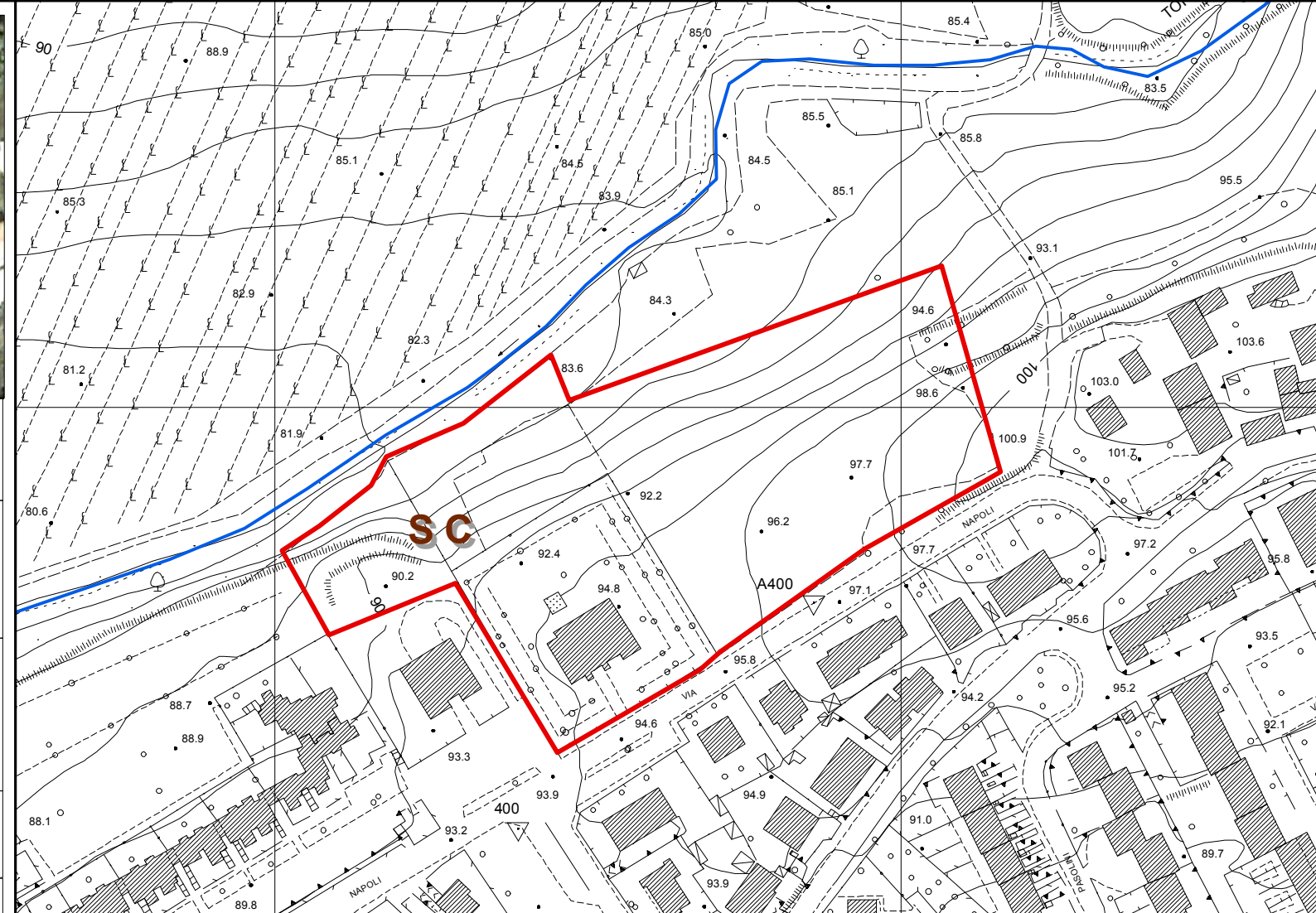




COMUNE
DI
SAN CASCIANO
IN VAL DI PESA
Provincia di Firenze



Tav. 17c

REGOLAMENTO URBANISTICO

Località
Scuola - Cerbaia

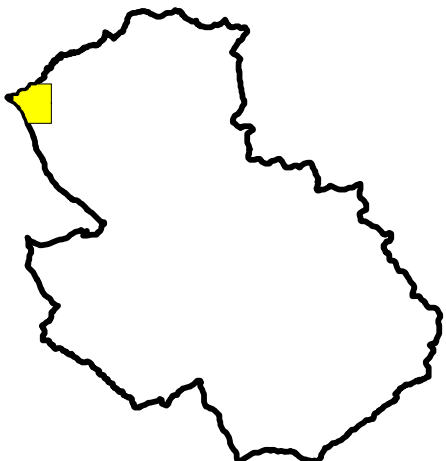
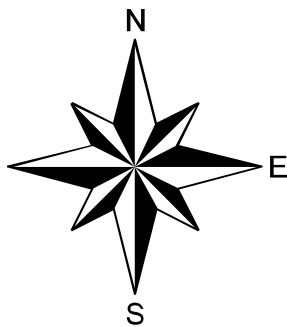
Indagini geologico - tecniche
con integrazioni a seguito osservazioni recepite
dall'Amministrazione Comunale

Carta della Pericolosità Idraulica (Greve e Pesa)







Giugno 2012

Scala: 1:2.000

Quadro d'unione W



Legenda

-  **I4** Pericolosità idraulica molto elevata
-  **I3** Pericolosità idraulica elevata
-  **I2** Pericolosità idraulica media
-  **I1** Pericolosità idraulica bassa
-  Reticolo idraulico
-  Comparti e/o previsioni urbanistiche con singole schede di fattibilità

Studio Geologico Dott. Geol. Alessandro Murratzu
Via Silvio Pellico, 14/16
Certaldo (FI) - Tel. 0571/651312